

मुख्य लेखा परिक्षक, जल व सिंचन, महाराष्ट्र राज्य, औरंगाबाद
विवरणपत्र.]

खरीप हंगामातील पाणीवापरचा एकत्रित गोष्टवारा

(स्थायी समिती यांचे निर्देशानुसार)

उर्वर गोदावरी खो-पातील खरीप हंगाम (दिनांक 1 जुलै ते 15 ऑक्टोबर 2020) पाणी वापर दर्शविणारा तक्ता

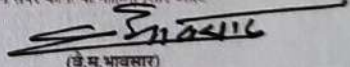
पंथरवाडा क्र.- 7
कालावधी दिनांक- 01/10/2020 ते 15/10/2020

प्रकल्प समूह	प्रकल्पाचे नांव	जनुक्य खरीप सिंचन वापर (द.ल.घ.मी)	चालू पंधरवाड्यातील खरीपातील सिंचन वापर (द.ल.घ.मी) विवरणपत्र 2 मधील रकाना क्र.4+5+6+7 ची एकूण बेरीज	चालू पंधरवाड्यातील खरीपातील विंगारसिंचन वापर (द.ल.घ.मी) विवरणपत्र 2 मधील रकाना क्र.8+9+10+11 ची एकूण बेरीज	चालू पंधरवाड्यातील खरीपातील सिंचन/विंगारसिंचन वापर (द.ल.घ.मी) विवरणपत्र 2 मधील रकाना क्र.12+13+14+15 ची एकूण बेरीज	खरीप हंगाम सुरु झाल्यापासूनचा एकूण सिंचनाचा वापर (Cumulative) (द.ल.घ.मी)	खरीप हंगाम सुरु झाल्यापासूनचा एकूण विंगारसिंचनाचा वापर (Cumulative) (द.ल.घ.मी)	खरीप हंगाम सुरु झाल्यापासूनचा एकूण सिंचन +विंगारसिंचन पाणी वापर (Cumulative) (द.ल.घ.मी) (7+8)
1	2	3	4	5	6	7	8	9
अ) मुळा समूह	नाड ओतीळ	4.310	0.000	0.026	0.026	0.000	0.180	0.180
	मुळा	168.440	0.000	2.142	2.142	0.242	17.574	17.816
	एकूण मुळा समूह	172.750	0.000	2.168	2.168	0.242	17.754	17.996
ब) प्रकरा समूह	भंडाररा	117.800	0.500	0.956	1.456	0.500	15.988	16.488
	निळबंडे	128.200	0.084	0.375	0.459	0.698	2.625	3.323
	आडळा	13.190	0.270	0.043	0.313	2.007	0.301	2.308
	भोसापुर फालके	8.340	0.000	0.100	0.100	0.000	0.668	0.668
	एकूण	267.530	0.854	1.474	2.328	3.205	19.582	22.787
क) गंगापूर समूह	गोतमो		0.000	0.060	0.060	0.000	0.401	0.401
	कालापणे	21.610	0.000	0.000	0.000	0.000	0.000	0.000
	गंगापूर		0.000	0.000	0.000	0.340	5.812	6.152
	आटेंदी	13.610	0.000	0.000	0.000	0.000	0.000	0.000
	एकूण	35.220	0.000	0.060	0.060	0.340	6.213	6.553
ड) कडवा	कडवा	30.540	0.110	0.175	0.285	0.697	4.066	4.763

व्य.समूह	प्रकल्पाचे नांव	अनुज्ञेय खरीप सिंचन वापर (द.ल.घ.मी)	चालू पंधरवाड्यातील खरीपातील सिंचन वापर (द.ल.घ.मी) विवरणपत्र 2 मधील रकाना क्र.4+5+6+7 ची एकूण बेरीज	चालू पंधरवाड्यातील खरीपातील विंगरसिंचन वापर (द.ल.घ.मी) विवरणपत्र 2 मधील रकाना क्र.8+9+10+11 ची एकूण बेरीज	चालू पंधरवाड्यातील खरीपातील सिंचन/विंगरसिंचन वापर (द.ल.घ.मी) विवरणपत्र 2 मधील रकाना क्र.12+13+14+15 ची एकूण बेरीज	खरीप हंगाम सुरु झाल्यापासूनचा एकूण सिंचनाचा वापर (Cumulative) (द.ल.घ.मी)	खरीप हंगाम सुरु झाल्यापासूनचा एकूण विंगरसिंचनाचा वापर (Cumulative) (द.ल.घ.मी)	खरीप हंगाम सुरु झाल्यापासूनचा एकूण सिंचन +विंगरसिंचन वापराचा वापर (Cumulative) (द.ल.घ.मी) (7+8)
1	2	3	4	5	6	7	8	9
ग.समूह	धाम	0.000	0.000	0.000	0.000	0.000	0.000	0.000
	पावली	3.140	0.000	0.078	0.078	0.000	0.530	0.530
	वाकी	0.000	0.000	0.000	0.000	0.000	0.000	0.000
	दारणा	0.000	0.547	1.213	1.760	1.597	8.609	10.206
	मुकणे	0.650	1.224	1.766	2.990	1.224	8.450	9.674
	वालदेवी	2.740	0.415	0.000	0.415	0.415	0.000	0.415
	ना.म.बंधारा							0.000
	ना.म.जलद कालवा	98.290	0.000	0.000	0.000	0.000	0.000	0.000
	गोदावरी कालवे	89.480	0.000	1.345	1.345	0.000	15.003	15.003
	एकूण	194.300	2.186	4.402	6.588	3.236	32.592	35.828
नखेड समूह	करंजवण	2.810	0.400	0.015	0.415	1.550	0.102	1.652
	वाचाड	12.310	0.000	0.000	0.000	0.000	0.000	0.000
	पुणगाव	2.640	0.000	0.000	0.000	0.000	0.000	0.000
	आझमखेड (19.42) + तिसगाव (2.83)	22.250	0.000	0.195	0.195	0.000	1.410	1.410
	दरसवाडी पोहोच कालवा	10.130	0.000	0.000	0.000	0.000	3.326	3.326
	पालखेड	78.600	0.080	0.451	0.531	0.494	26.388	26.882
	तिसगाव	0.000	0.000	0.003	0.003	0.000	0.018	0.018
	एकूण	128.740	0.480	0.664	1.144	2.044	31.244	33.288
एकूण उर्ध्व गोदावरी धरण समूह		829.080	3.630	8.943	12.573	9.764	111.450	121.215
जायकवाडी समूह	जायकवाडी प्रकल्प	349.990	6.300	4.350	10.650	46.700	31.030	77.730
एकूण जायकवाडी समूह एकूण		349.990	6.300	4.350	10.650	46.700	31.030	77.730
एकूण उर्ध्व गोदावरी खोरे		1179.070	9.930	13.293	23.223	56.464	142.480	198.944

टिप :-

उपरोक्त पंधरवाड्यातील पाटबंधारे प्रकल्पाची खरीप हंगामातील वाणी वापरबाबतची प्रपत्र 1 मधील माहिती ही लाभक्षेत्र विकास प्राधिकरण, नाशिक व औरंगाबाद कार्यालयांने सदर केलेल्या माहितीनुसार आहे.
स्याची समिती अध्यक्ष तथा मुख्य लेखा परिक्षक यांच्या मान्यतेने/-



(अ.म.भावसार)

सचिव, स्याची समिती तथा
कार्यकारी अभियंता

मुख्य लेखा परिशिष्ट, जल व विद्युत, महाराष्ट्र राज्य, औरंगाबाद

विवरण क्र. 2

राज्यीय इंधनसमीलन कार्यान्वयन समितीकडून प्राप्त

(कार्यकारी संघाला, गौदावरी बसस्टांडा वटवनेचे विकास महामंडळ, औरंगाबाद जिल्हा (महाराष्ट्र))

इथे गौदावरी खो गौरील खरीद इंधन (दिवस 1 जुलै ते 15 ऑक्टोबर 2020) च्या अंदाज बरिवालात असा

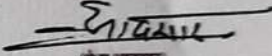
पंजाब क्र. 7

कार्यावधी दिनांक: 01/10/2020 ते 15/10/2020

प्रकार्य समूह	प्रक्रियांचे नांव	सामूहिक प्रचलनाचा (दरमहास)	सामूहिक प्रचलनाचा (दरमहास)				सामूहिक प्रचलनाचा (दरमहास)				सामूहिक प्रचलनाचा (दरमहास)			
			अवकाश	अवकाश	अवकाश	अवकाश	अवकाश	अवकाश	अवकाश	अवकाश	अवकाश	अवकाश	अवकाश	अवकाश
1	2	3	4	5	6	7	8	9	10	11	12	13	14	15
अ) भूजल समूह	पॉलिग्रेडिअट	0.042	0.000	0.000	0.000	0.000	0.026	0.000	0.000	0.000	0.026	0.000	0.000	0.000
	भूजल	1.275	0.000	0.000	0.000	0.000	2.142	0.000	0.000	0.000	2.142	0.000	0.000	0.000
	एकूण भूजल समूह	1.317	0.000	0.000	0.000	0.000	2.168	0.000	0.000	0.000	2.168	0.000	0.000	0.000
ब) शक्ती समूह	पेट्रोलियम	0.160	0.000	0.000	0.000	0.300	0.008	0.681	0.011	0.256	0.008	0.681	0.011	0.256
	विद्युत	0.140	0.084	0.000	0.000	0.000	0.375	0.000	0.000	0.000	0.459	0.000	0.000	0.000
	अवकाश	0.110	0.270	0.000	0.000	0.000	0.043	0.000	0.000	0.000	0.313	0.000	0.000	0.000
	अवकाश	0.000	0.000	0.000	0.000	0.000	0.100	0.000	0.000	0.000	0.100	0.000	0.000	0.000
	एकूण	0.410	0.354	0.000	0.000	0.500	0.526	0.681	0.011	0.256	0.880	0.681	0.011	0.256
क) गौदावरी समूह	गौदावरी	0.122	0.000	0.000	0.000	0.000	0.060	0.000	0.000	0.000	0.060	0.000	0.000	0.000
	गौदावरी	0.182	0.000	0.000	0.000	0.000	0.000	0.000	0.000	0.000	0.000	0.000	0.000	0.000
	गौदावरी	0.937	0.000	0.000	0.000	0.000	0.000	0.000	0.000	0.000	0.000	0.000	0.000	0.000
	गौदावरी	0.245	0.000	0.000	0.000	0.000	0.000	0.000	0.000	0.000	0.000	0.000	0.000	0.000
	एकूण	1.486	0.000	0.000	0.000	0.000	0.060	0.000	0.000	0.000	0.060	0.000	0.000	0.000
द) शक्ती	शक्ती	0.175	0.078	0.000	0.000	0.032	0.175	0.000	0.000	0.000	0.253	0.000	0.000	0.032
इ) शक्ती समूह	शक्ती	0.000	0.000	0.000	0.000	0.000	0.000	0.000	0.000	0.000	0.000	0.000	0.000	0.000
	शक्ती	0.101	0.000	0.000	0.000	0.000	0.041	0.000	0.000	0.037	0.041	0.000	0.000	0.037
	शक्ती	0.000	0.000	0.000	0.000	0.000	0.000	0.000	0.000	0.000	0.000	0.000	0.000	0.000
	शक्ती	1.184	0.390	0.000	0.000	0.157	0.003	0.000	0.000	1.210	0.393	0.000	0.000	1.210
	शक्ती	1.327	1.224	0.000	0.000	0.000	1.766	0.000	0.000	0.000	2.990	0.000	0.000	0.000
	शक्ती	0.144	0.404	0.000	0.000	0.011	0.000	0.000	0.000	0.000	0.404	0.000	0.000	0.011

प्रकल्प समूह	प्रकल्पांचे नांव	चालू पंधरवडा वाघीभवन (दलघर्मी)	चालू पंधरवडा सिंचन वापर (दलघर्मी)				चालू पंधरवडा विंगर सिंचन वापर (दलघर्मी)				चालू पंधरवडा एकूण पाणी वापर सिंचन व विंगर सिंचन (दलघर्मी)			
			जलाशय उपसा	कालवा प्रवाही	कालवा उपसा	नदी/नाले उपसा	जलाशय उपसा	कालवा प्रवाही	कालवा उपसा	नदी/नाले उपसा	जलाशय उपसा (4+8)	कालवा प्रवाही (5+9)	कालवा उपसा (6+10)	नदी/नाले उपसा (7+11)
1	2	3	4	5	6	7	8	9	10	11	12	13	14	15
	ना.म.बंधारा										0.000	0.000	0.000	0.000
	ना.म.जलद कालवा	0.000	0.000	0.000	0.000	0.000	0.000	0.000	0.000	0.000	0.000	0.000	0.000	0.000
	गोदावरी कालवे	0.000	0.000	0.000	0.000	0.000	0.000	1.345	0.000	0.000	0.000	1.345	0.000	0.000
	एकूण	2.756	2.018	0.000	0.000	0.168	1.810	1.345	0.000	1.247	3.828	1.345	0.000	1.415
इ) पालखेड समूह	करंजवण	0.935	0.300	0.000	0.000	0.100	0.015	0.000	0.000	0.000	0.315	0.000	0.000	0.100
	वाघाड	0.402	0.000	0.000	0.000	0.000	0.000	0.000	0.000	0.000	0.000	0.000	0.000	0.000
	पुणेगाव	0.045	0.000	0.000	0.000	0.000	0.000	0.000	0.000	0.000	0.000	0.000	0.000	0.000
	आझरखेड (19.42) + तिसगाव (2.82)	0.115	0.000	0.000	0.000	0.000	0.195	0.000	0.000	0.000	0.195	0.000	0.000	0.000
	हरसवाडी (पोहोच कालवा)	0.000	0.000	0.000	0.000	0.000	0.000	0.000	0.000	0.000	0.000	0.000	0.000	0.000
	पालखेड	0.120	0.080	0.000	0.000	0.000	0.451	0.000	0.000	0.000	0.531	0.000	0.000	0.000
	तिसगाव	0.056	0.000	0.000	0.000	0.000	0.003	0.000	0.000	0.000	0.003	0.000	0.000	0.000
	एकूण	1.673	0.380	0.000	0.000	0.100	0.664	0.000	0.000	0.000	1.044	0.000	0.000	0.100
एकूण उर्व गोदावरी धरण समूह	7.817	2.830	0.000	0.000	0.800	5.403	2.026	0.011	1.503	8.233	2.026	0.011	2.303	
फ) जायकवाडी समूह	जायकवाडी प्रकल्प	10.187	6.300	0.000	0.000	0.000	4.350	0.000	0.000	0.000	10.650	0.000	0.000	0.000
एकूण जायकवाडी समूह	एकूण	10.187	6.300	0.000	0.000	0.000	4.350	0.000	0.000	0.000	10.650	0.000	0.000	0.000
एकूण उर्व गोदावरी खोरे		18.004	9.130	0.000	0.000	0.800	9.753	2.026	0.011	1.503	18.883	2.026	0.011	2.303

टिप :- उपरोक्त पंधरवडावार्ताल पाटबंधारे प्रकल्पांचो खरीप हंगामातील पाणी वापराबाबतचो प्रपत्र 2 मधील माहिती ही लाभक्षेत्र विकास प्राधिकरण, नाशिक व औरंगाबाद कार्यालयाने सदर कलेक्टरा माहितीनुसार आहे. स्थायी समिती अध्यक्ष तथा मुख्य लेखा परिक्षक यांच्या मान्यतेने-


 (वे.म.पावसा)
 सचिव, स्थायी समिती तथा
 कार्यकारा जायकवाडी

मुख्य लेखा परिक्षक, जल व सिंचन, महाराष्ट्र राज्य, औरंगाबाद

विवरणपत्र : 3

धरणावरून वाहून गेलेल्या पाण्याचा तपशील
(महाराष्ट्र जलसंपत्ती नियमन प्राधिकरण, मुंबई यांचे निर्देशानुसार)

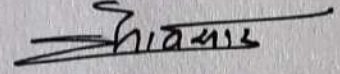
पंधरवाडा क्र.- 7

कालावधी दिनांक-01/10/2020 ते 15/10/2020

अ.क्र.	प्रकल्पस्थळ	अहवाल कालावधीत वाहून	जलवर्षातील वाहून गेलेले	शेरा
1	2	3	4	5
1	मुळा धरण	22.665	393.257	
2	भंडारदरा धरण	0.000	176.348	
3	निळवंडे धरण	0.331	227.488	
4	ओझर बंधारा	6.650	348.016	
5	पालखंड बंधारा	1.804	19.036	
6	नांदूर मधमेश्वर बंधारा	23.640	942.440	
7	कमालपूर का.प.बंधारा	28.816	1465.037	
8	मधमेश्वर का.प.बंधारा	64.373	994.295	
9	जायकवाडी प्रकल्प	189.339	1876.545	

टिप :- उपरोक्त पंधरवाड्यातील पाटबंधारे प्रकल्पाची खरीप हंगामातील पाणी वापराबाबतची प्रपत्र 3 मधील माहिती ही लाभक्षेत्र विकास प्राधिकरण, नाशिक व औरंगाबाद कार्यालयाने सदर केलेल्या माहितीनुसार आहे.

स्थायी समिती अध्यक्ष तथा मुख्य लेखा परिक्षक यांच्या मान्यतेने/-



(वै.म.भावसार)

सचिव, स्थायी समिती तथा
कार्यकारी अभियंता